

## Informace o pozemku

|                           |                                |
|---------------------------|--------------------------------|
| Parcelní číslo:           | <a href="#">st. 3985/1</a>     |
| Obec:                     | <a href="#">Kolín [533165]</a> |
| Katastrální území:        | <a href="#">Kolín [668150]</a> |
| Číslo LV:                 | <a href="#">10001</a>          |
| Výměra [m <sup>2</sup> ]: | 3855                           |
| Typ parcely:              | Parcela katastru nemovitostí   |
| Mapový list:              | DKM                            |
| Určení výměry:            | Ze souřadnic v S-JTSK          |
| Druh pozemku:             | zastavěná plocha a nádvoří     |



## Součástí je stavba

|  |                                  |
|--|----------------------------------|
| Budova bez čísla popisného nebo evidenčního: | jiná stavba                      |
| Stavba stojí na pozemku:                     | p. č. <a href="#">st. 3985/1</a> |

## Vlastníci, jiní oprávnění

Vlastnické právo

Podíl

Město Kolín, Karlovo náměstí 78, Kolín I, 28002 Kolín

## Způsob ochrany nemovitosti

Nejsou evidovány žádné způsoby ochrany.

## Seznam BPEJ

Parcela nemá evidované BPEJ.

## Omezení vlastnického práva

Nejsou evidována žádná omezení.

## Jiné zápisy

Nejsou evidovány žádné jiné zápisy.

Řízení, v rámci kterých byl k nemovitosti zapsán cenový údaj

Nemovitost je v územním obvodu, kde státní správu katastru nemovitostí ČR vykonává [Katastrální úřad pro Středočeský kraj, Katastrální pracoviště Kolín](#)

Zobrazené údaje mají informativní charakter. Platnost k 15.08.2017 21:00:00.

## Informace o pozemku

|                           |                                |
|---------------------------|--------------------------------|
| Parcelní číslo:           | <a href="#">2984/1</a>         |
| Obec:                     | <a href="#">Kolín [533165]</a> |
| Katastrální území:        | <a href="#">Kolín [668150]</a> |
| Číslo LV:                 | <a href="#">10001</a>          |
| Výměra [m <sup>2</sup> ]: | 2817                           |
| Typ parcely:              | Parcela katastru nemovitostí   |
| Mapový list:              | DKM                            |
| Určení výměry:            | Ze souřadnic v S-JTSK          |
| Způsob využití:           | ostatní komunikace             |
| Druh pozemku:             | ostatní plocha                 |



## Vlastníci, jiní oprávnění

vlastnické právo

Město Kolín, Karlovo náměstí 78, Kolín I, 28002 Kolín

## Způsob ochrany nemovitosti

Nejsou evidovány žádné způsoby ochrany.

## Seznam BPEJ

Parcela nemá evidované BPEJ.

## Omezení vlastnického práva

typ

Věcné břemeno (podle listiny)

## Jiné zápisy

typ

Změna výměr obnovou operátu

řízení v rámci kterých byl k nemovitosti napomenut poskytnut údaj

Nemovitost je v územním obvodu, kde státní správu katastru nemovitostí ČR vykonává [Katastrální úřad pro Středočeský kraj, Katastrální pracoviště Kolín](#)

Zobrazené údaje mají informativní charakter. Platnost k 10.01.2017 10:00:00.

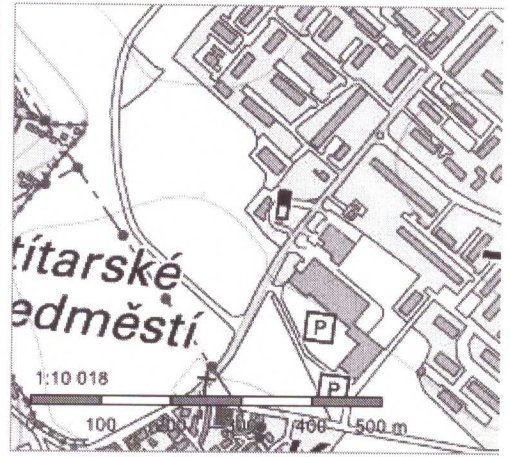
© 2004 - 2017 [Český úřad zeměměřický a katastrální](#), Pod sídlištěm 1800/9, Kobylisy, 18211 Praha 8  
Podání určená katastrálním úřadům a pracovištím zasílejte přímo na [jejich e-mail adresu](#).

Verze aplikace: 5.4.1 build 0



## Informace o pozemku

Parcelní číslo: [2974/2](#)  
Obec: [Kolín \[533165\]](#)  
Katastrální území: [Kolín \[668150\]](#)  
Číslo LV: [10001](#)  
Výměra [m<sup>2</sup>]: 5866  
Typ parcely: Parcela katastru nemovitostí  
Mapový list: DKM  
Určení výměry: Graficky nebo v digitalizované mapě  
Způsob využití: silnice  
Druh pozemku: ostatní plocha



## Vlastníci, jiní oprávnění

Vlastnické právo

Podíl

Město Kolín, Karlovo náměstí 78, Kolín I, 28002 Kolín

## Způsob ochrany nemovitosti

Nejsou evidovány žádné způsoby ochrany.

## Seznam BPEJ

Parcela nemá evidované BPEJ.

## Omezení vlastnického práva

Typ

Věcné břemeno (podle listiny)

## Jiné zápisy

Typ

Změna výměr obnovou operátu

Řízení, v rámci kterých byl k nemovitosti zapsán cenový údaj

Nemovitost je v územním obvodu, kde státní správu katastru nemovitostí ČR vykonává [Katastrální úřad pro Středočeský kraj, Katastrální pracoviště Kolín](#)

Zobrazené údaje mají informativní charakter. Platnost k 15.08.2017 21:00:00.



## Informace o pozemku

|                           |                                |
|---------------------------|--------------------------------|
| Parcelní číslo:           | <a href="#">2647/27</a>        |
| Obec:                     | <a href="#">Kolín [533165]</a> |
| Katastrální území:        | <a href="#">Kolín [668150]</a> |
| Číslo LV:                 | <a href="#">5619</a>           |
| Výměra [m <sup>2</sup> ]: | 595                            |
| Typ parcely:              | Parcela katastru nemovitostí   |
| Mapový list:              | DKM                            |
| Určení výměry:            | Ze souřadnic v S-JTSK          |
| Způsob využití:           | ostatní komunikace             |
| Druh pozemku:             | ostatní plocha                 |



## Vlastníci, jiní oprávnění

### Vlastníci

|  |      |
|--|------|
| Bednářová Zdeňka Mgr., Dudkova 97, Letňany, 19900 Praha 9                          | 1/40 |
| Fischer Jan RNDr., Šrobárova 1837/34, Vinohrady, 10100 Praha 10                    | 1/6  |
| Fischer Ondřej Mgr., Sázavská 2031/32, Vinohrady, 12000 Praha 2                    | 1/6  |
| Fischer Petr, Pod lipami 2565/25, Žižkov, 13000 Praha 3                            | 1/12 |
| Kroftová Jarmila Ing., U starého hřiště 411, Satalice, 19015 Praha 9               | 1/16 |
| Malhari Anna Ing., Umělecká 618/7, Holešovice, 17000 Praha 7                       | 1/8  |
| Neumannová Jana, Koterovská 875, Řeporyje, 15500 Praha 5                           | 1/12 |
| Smrčková Olga JUDr., V Oblouku 2209/11, České Budějovice 3, 37004 České Budějovice | 1/16 |
| Šťastný Zdeněk Ing., Osadní 698/29, Holešovice, 17000 Praha 7                      | 1/16 |
| Štěrbá Erik Ing., Klukovická 1529/10, Stodůlky, 15500 Praha 5                      | 1/16 |
| Štěrbá Pavel Ing., Liberijská 568/7, Vokovice, 16000 Praha 6                       | 1/40 |
| Štěrbá Tomáš, Fikeroва 2169/2, Modřany, 14300 Praha 4                              | 1/40 |
| Štěrbová Věra, K Zeleným domkům 805/61, Kunratice, 14800 Praha 4                   | 1/40 |
| Švábová Věra MUDr., Mladíkov 1004, 25242 Jesenice                                  | 1/40 |

## Způsob ochrany nemovitosti

Nejsou evidovány žádné způsoby ochrany.

## Seznam BPEJ

Parcela nemá evidované BPEJ.

## Omezení vlastnického práva

Nejsou evidována žádná omezení.

## Jiné zápisy

Nejsou evidovány žádné jiné zápisy.

*Komen: Vlastníci, kterých byl k poslednímu zápisu 12. srpna 2016 10:00*

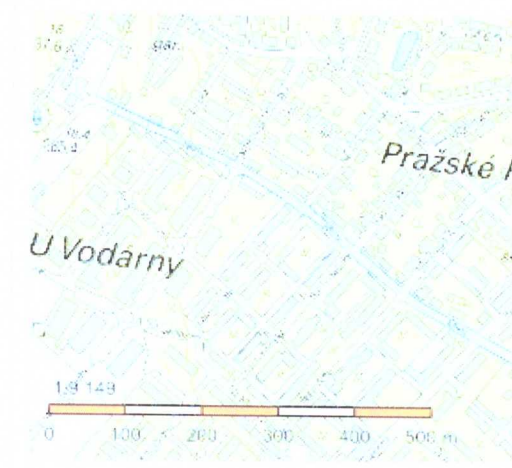
Nemovitost je v územním obvodu, kde státní správu katastru nemovitostí ČR vykonává [Katastrální úřad pro Středočeský kraj, Katastrální pracoviště Kolín](#)

Zobrazené údaje mají informativní charakter. Platnost k 10.01.2017 10:00:00.



## Informace o pozemku

|                           |                                     |
|---------------------------|-------------------------------------|
| Parcelní číslo:           | <a href="#">2647/13</a>             |
| Obec:                     | <a href="#">Kolín [533165]</a>      |
| Katastrální území:        | <a href="#">Kolín [668150]</a>      |
| Číslo LV:                 | <a href="#">10001</a>               |
| Výměra [m <sup>2</sup> ]: | 6832                                |
| Typ parcely:              | Parcela katastru nemovitostí        |
| Mapový list:              | DKM                                 |
| Určení výměry:            | Graficky nebo v digitalizované mapě |
| Způsob využití:           | ostatní komunikace                  |
| Druh pozemku:             | ostatní plocha                      |



## Vlastníci, jiní oprávnění

1. Město Kolín, IČO: 000 000 000

Město Kolín, Karlovo náměstí 78, Kolín I, 28002 Kolín

## Způsob ochrany nemovitosti

Nejsou evidovány žádné způsoby ochrany.

## Seznam BPEJ

Parcela nemá evidované BPEJ.

## Omezení vlastnického práva

1. Věcné břemeno, IČO: 000 000 000

Věcné břemeno (podle listiny)

## Jiné zápisy

Nejsou evidovány žádné jiné zápisy.

Pro více informací klikněte na vybranou položku v seznamu výše.

Nemovitost je v územním obvodu, kde státní správu katastru nemovitostí ČR vykonává [Katastrální úřad pro Středočeský kraj, Katastrální pracoviště Kolín](#).

Zobrazené údaje mají informativní charakter. Platnost k 10.01.2017 10:00:00.

© 2004 - 2017 [Český úřad zeměměřický a katastrální](#), Pod sídlištěm 1800/9, Kobylisy, 18211 Praha 8  
Podání určená katastrálním úřadům a pracovištím zasílejte přímo na [jejich e-mail adresu](#).

Verze aplikace: 5.4.1 build 0

## Informace o pozemku

|                           |                                     |
|---------------------------|-------------------------------------|
| Parcelní číslo:           | <a href="#">2624/9</a>              |
| Obec:                     | <a href="#">Kolín [533165]</a>      |
| Katastrální území:        | <a href="#">Kolín [668150]</a>      |
| Číslo LV:                 | <a href="#">5619</a>                |
| Výměra [m <sup>2</sup> ]: | 4575                                |
| Typ parcely:              | Parcela katastru nemovitostí        |
| Mapový list:              | DKM                                 |
| Určení výměry:            | Graficky nebo v digitalizované mapě |
| Způsob využití:           | ostatní komunikace                  |
| Druh pozemku:             | ostatní plocha                      |



## Vlastníci, jiní oprávnění

### Vlastníci, jiní oprávnění

|  |      |
|--|------|
| Bednářová Zdeňka Mgr., Dudkova 97, Letňany, 19900 Praha 9                          | 1/40 |
| Fischer Jan RNDr., Šrobárova 1837/34, Vinohrady, 10100 Praha 10                    | 1/6  |
| Fischer Ondřej Mgr., Sázavská 2031/32, Vinohrady, 12000 Praha 2                    | 1/6  |
| Fischer Petr, Pod lipami 2565/25, Žižkov, 13000 Praha 3                            | 1/12 |
| Kroftová Jarmila Ing., U starého hřiště 411, Satalice, 19015 Praha 9               | 1/16 |
| Malhari Anna Ing., Umělecká 618/7, Holešovice, 17000 Praha 7                       | 1/8  |
| Neumannová Jana, Koterovská 875, Řeporyje, 15500 Praha 5                           | 1/12 |
| Smrčková Olga JUDr., V Oblouku 2209/11, České Budějovice 3, 37004 České Budějovice | 1/16 |
| Šťastný Zdeněk Ing., Osadní 698/29, Holešovice, 17000 Praha 7                      | 1/16 |
| Štěřba Erik Ing., Klukovická 1529/10, Stodůlky, 15500 Praha 5                      | 1/16 |
| Štěřba Pavel Ing., Liberijská 568/7, Vokovice, 16000 Praha 6                       | 1/40 |
| Štěřba Tomáš, Fikerova 2169/2, Modřany, 14300 Praha 4                              | 1/40 |
| Štěřbová Věra, K Zeleným domkům 805/61, Kunratice, 14800 Praha 4                   | 1/40 |
| Šváblová Věra MUDr., Mladíkov 1004, 25242 Jesenice                                 | 1/40 |

## Způsob ochrany nemovitosti

Nejsou evidovány žádné způsoby ochrany.

## Seznam BPEJ

Parcela nemá evidované BPEJ.

## Omezení vlastnického práva

Nejsou evidována žádná omezení.

## Jiné zápisy

Nejsou evidovány žádné jiné zápisy.

*Příloha: Právní vztahy, které byly s nemovitostí spojeny v minulosti.*

Nemovitost je v územním obvodu, kde státní správu katastru nemovitostí ČR vykonává [Katastrální úřad pro Středočeský kraj, Katastrální pracoviště Kolín](#)

Zobrazené údaje mají informativní charakter. Platnost k 10.01.2017 10:00:00.



## Informace o pozemku

|                           |                                     |
|---------------------------|-------------------------------------|
| Parcelní číslo:           | <a href="#">2624/8</a>              |
| Obec:                     | <a href="#">Kolín [533165]</a>      |
| Katastrální území:        | <a href="#">Kolín [668150]</a>      |
| Číslo LV:                 | <a href="#">10001</a>               |
| Výměra [m <sup>2</sup> ]: | 1941                                |
| Typ parcely:              | Parcela katastru nemovitostí        |
| Mapový list:              | DKM                                 |
| Určení výměry:            | Graficky nebo v digitalizované mapě |
| Způsob využití:           | zeleň                               |
| Druh pozemku:             | ostatní plocha                      |



## Vlastníci, jiní oprávnění

Vlastnické právo

Podíl

Město Kolín, Karlovo náměstí 78, Kolín I, 28002 Kolín

## Způsob ochrany nemovitosti

Nejsou evidovány žádné způsoby ochrany.

## Seznam BPEJ

Parcela nemá evidované BPEJ.

## Omezení vlastnického práva

Nejsou evidována žádná omezení.

## Jiné zápisy

Nejsou evidovány žádné jiné zápisy.

Řízení, v rámci kterých byl k nemovitosti zapsán cenový údaj

Nemovitost je v územním obvodu, kde státní správu katastru nemovitostí ČR vykonává [Katastrální úřad pro Středočeský kraj, Katastrální pracoviště Kolín](#)

Zobrazené údaje mají informativní charakter. Platnost k 15.08.2017 21:00:00.

© 2004 - 2017 [Český úřad zeměměřický a katastrální](#), Pod sídlištěm 1800/9, Kobylisy, 18211 Praha 8  
Podání určená katastrálním úřadům a pracovištím zasílejte přímo na [jejich e-mail adresu](#).

Verze aplikace: 5.5.0 build 0

## Informace o pozemku

|                           |                                     |
|---------------------------|-------------------------------------|
| Parcelní číslo:           | <a href="#">2624/45</a>             |
| Obec:                     | <a href="#">Kolín [533165]</a>      |
| Katastrální území:        | <a href="#">Kolín [668150]</a>      |
| Číslo LV:                 | <a href="#">10001</a>               |
| Výměra [m <sup>2</sup> ]: | 1276                                |
| Typ parcely:              | Parcela katastru nemovitostí        |
| Mapový list:              | DKM                                 |
| Určení výměry:            | Graficky nebo v digitalizované mapě |
| Způsob využití:           | ostatní komunikace                  |
| Druh pozemku:             | ostatní plocha                      |



## Vlastníci, jiní oprávnění

Vlastník se plně

Město Kolín, Karlovo náměstí 78, Kolín I, 28002 Kolín

## Způsob ochrany nemovitosti

Nejsou evidovány žádné způsoby ochrany.

## Seznam BPEJ

Parcela nemá evidované BPEJ.

## Omezení vlastnického práva

Věcné

Věcné břemeno (podle listiny)

## Jiné zápisy

Nejsou evidovány žádné jiné zápisy.

Uzávěrka údajů k 10.01.2017 10:00:00. Platnost k 10.01.2017 10:00:00.

Nemovitost je v územním obvodu, kde státní správu katastru nemovitostí ČR vykonává [Katastrální úřad pro Středočeský kraj, Katastrální pracoviště Kolín](#)

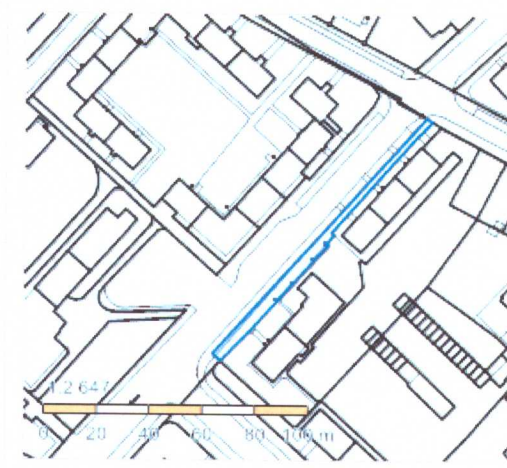
Zobrazené údaje mají informativní charakter. Platnost k 10.01.2017 10:00:00.

© 2004 - 2017 [Český úřad zeměměřický a katastrální](#), Pod sídlištěm 1800/9, Kobylisy, 18211 Praha 8  
Podání určená katastrálním úřadům a pracovištím zasílejte přímo na [jejich e-mail adresu](#).

Verze aplikace: 5.4.1 build 0

## Informace o pozemku

|                           |                                |
|---------------------------|--------------------------------|
| Parcelní číslo:           | <a href="#">2624/42</a>        |
| Obec:                     | <a href="#">Kolín [533165]</a> |
| Katastrální území:        | <a href="#">Kolín [668150]</a> |
| Číslo LV:                 | <a href="#">10001</a>          |
| Výměra [m <sup>2</sup> ]: | 428                            |
| Typ parcely:              | Parcela katastru nemovitostí   |
| Mapový list:              | DKM                            |
| Určení výměry:            | Ze souřadnic v S-JTSK          |
| Způsob využití:           | ostatní komunikace             |
| Druh pozemku:             | ostatní plocha                 |



## Vlastníci, jiní oprávnění

### Vlastnické právo

Město Kolín, Karlovo náměstí 78, Kolín I, 28002 Kolín

## Způsob ochrany nemovitosti

Nejsou evidovány žádné způsoby ochrany.

## Seznam BPEJ

Parcela nemá evidované BPEJ.

## Omezení vlastnického práva

### Typ

Věcné břemeno (podle listiny)

## Jiné zápisy

Nejsou evidovány žádné jiné zápisy.

Řízení, v rámci kterých byl le nemovitosti způsob zveřejněn údaj

Nemovitost je v územním obvodu, kde státní správu katastru nemovitostí ČR vykonává [Katastrální úřad pro Středočeský kraj, Katastrální pracoviště Kolín](#)

Zobrazené údaje mají informativní charakter. Platnost k 10.01.2017 10:00:00.

© 2004 - 2017 [Český úřad zeměměřický a katastrální](#), Pod sídlištěm 1800/9, Kobyliisy, 18211 Praha 8  
Podání určená katastrálním úřadům a pracovištím zasílejte přímo na [jejich e-mail adresu](#).

Verze aplikace: 5.4.1 build 0



## Informace o pozemku

|                           |                                     |
|---------------------------|-------------------------------------|
| Parcelní číslo:           | <a href="#">2624/41</a>             |
| Obec:                     | <a href="#">Kolín [533165]</a>      |
| Katastrální území:        | <a href="#">Kolín [668150]</a>      |
| Číslo LV:                 | <a href="#">10001</a>               |
| Výměra [m <sup>2</sup> ]: | 1511                                |
| Typ parcely:              | Parcela katastru nemovitostí        |
| Mapový list:              | DKM                                 |
| Určení výměry:            | Graficky nebo v digitalizované mapě |
| Způsob využití:           | zeleň                               |
| Druh pozemku:             | ostatní plocha                      |



## Vlastníci, jiní oprávnění

### Vlastnické právo

Město Kolín, Karlovo náměstí 78, Kolín I, 28002 Kolín

## Způsob ochrany nemovitosti

Nejsou evidovány žádné způsoby ochrany.

## Seznam BPEJ

Parcela nemá evidované BPEJ.

## Omezení vlastnického práva

### Typ

Věcné břemeno (podle listiny)

## Jiné zápisy

Nejsou evidovány žádné jiné zápisy.

### Ukazatel v katastru nemovitostí ČR pro zveřejnění

Nemovitost je v územním obvodu, kde státní správu katastru nemovitostí ČR vykonává [Katastrální úřad pro Středočeský kraj, Katastrální pracoviště Kolín](#)

Zobrazené údaje mají informativní charakter. Platnost k 10.01.2017 10:00:00.

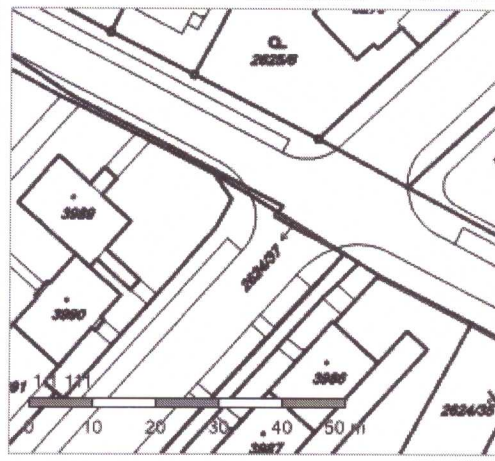
© 2004 - 2017 [Český úřad zeměměřický a katastrální](#), Pod sídlištěm 1800/9, Kobyličky, 18211 Praha 8  
Podání určená katastrálním úřadům a pracovištím zasílejte přímo na [jejich e-mail adresu](#).

Verze aplikace: 5.4.1 build 0



## Informace o pozemku

|                           |                                |
|---------------------------|--------------------------------|
| Parcelní číslo:           | <a href="#">2624/37</a>        |
| Obec:                     | <a href="#">Kolín [533165]</a> |
| Katastrální území:        | <a href="#">Kolín [668150]</a> |
| Číslo LV:                 | <a href="#">10001</a>          |
| Výměra [m <sup>2</sup> ]: | 6                              |
| Typ parcely:              | Parcela katastru nemovitostí   |
| Mapový list:              | DKM                            |
| Určení výměry:            | Ze souřadnic v S-JTSK          |
| Způsob využití:           | ostatní komunikace             |
| Druh pozemku:             | ostatní plocha                 |



## Vlastníci, jiní oprávnění

### Vlastnické právo

Podíl

Město Kolín, Karlovo náměstí 78, Kolín I, 28002 Kolín

## Způsob ochrany nemovitosti

Nejsou evidovány žádné způsoby ochrany.

## Seznam BPEJ

Parcela nemá evidované BPEJ.

## Omezení vlastnického práva

Nejsou evidována žádná omezení.

## Jiné zápisy

Nejsou evidovány žádné jiné zápisy.

Řízení, v rámci kterých byl k nemovitosti zapsán cenový údaj

Nemovitost je v územním obvodu, kde státní správu katastru nemovitostí ČR vykonává [Katastrální úřad pro Středočeský kraj, Katastrální pracoviště Kolín](#)

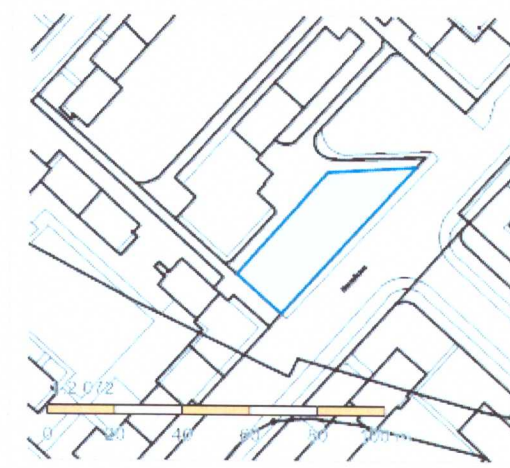
Zobrazené údaje mají informativní charakter. Platnost k 15.08.2017 21:00:00.

© 2004 - 2017 [Český úřad zeměměřický a katastrální](#) , [Pod sídlištěm 1800/9, Kobylisy, 18211 Praha 8](#)  
Podání určená katastrálními úřady a pracovišti zasílejte přímo na [jejich e-mail adresu](#).

Verze aplikace: 5.5.0 build 0

## Informace o pozemku

|                           |                                     |
|---------------------------|-------------------------------------|
| Parcelní číslo:           | <a href="#">2624/31</a>             |
| Obec:                     | <a href="#">Kolín [533165]</a>      |
| Katastrální území:        | <a href="#">Kolín [668150]</a>      |
| Číslo LV:                 | <a href="#">5619</a>                |
| Výměra [m <sup>2</sup> ]: | 895                                 |
| Typ parcely:              | Parcela katastru nemovitostí        |
| Mapový list:              | DKM                                 |
| Určení výměry:            | Graficky nebo v digitalizované mapě |
| Způsob využití:           | ostatní komunikace                  |
| Druh pozemku:             | ostatní plocha                      |



## Vlastníci, jiní oprávnění

### Vlastnické právo

| Podíl  | Podíl |
|--|-------|
| Bednářová Zdeňka Mgr., Dudkova 97, Letňany, 19900 Praha 9                          | 1/40  |
| Fischer Jan RNDr., Šrobárova 1837/34, Vinohrady, 10100 Praha 10                    | 1/6   |
| Fischer Ondřej Mgr., Sázavská 2031/32, Vinohrady, 12000 Praha 2                    | 1/6   |
| Fischer Petr, Pod lipami 2565/25, Žižkov, 13000 Praha 3                            | 1/12  |
| Kroftová Jarmila Ing., U starého hřiště 411, Satalice, 19015 Praha 9               | 1/16  |
| Malhari Anna Ing., Umělecká 618/7, Holešovice, 17000 Praha 7                       | 1/8   |
| Neumannová Jana, Koterovská 875, Řeporyje, 15500 Praha 5                           | 1/12  |
| Smrčková Olga JUDr., V Oblouku 2209/11, České Budějovice 3, 37004 České Budějovice | 1/16  |
| Šťastný Zdeněk Ing., Osadní 698/29, Holešovice, 17000 Praha 7                      | 1/16  |
| Štěrbá Erik Ing., Klukovická 1529/10, Stodůlky, 15500 Praha 5                      | 1/16  |
| Štěrbá Pavel Ing., Liberijská 568/7, Vokovice, 16000 Praha 6                       | 1/40  |
| Štěrbá Tomáš, Fikerova 2169/2, Modřany, 14300 Praha 4                              | 1/40  |
| Štěrbová Věra, K Zeleným domkům 805/61, Kunratice, 14800 Praha 4                   | 1/40  |
| Šváblová Věra MUDr., Mladíkov 1004, 25242 Jesenice                                 | 1/40  |

## Způsob ochrany nemovitosti

Nejsou evidovány žádné způsoby ochrany.

## Seznam BPEJ

Parcela nemá evidované BPEJ.

## Omezení vlastnického práva

Nejsou evidována žádná omezení.

## Jiné zápisy

Nejsou evidovány žádné jiné zápisy.

*Informace o nemovitosti, která je v katastru nemovitostí ČR evidována.*

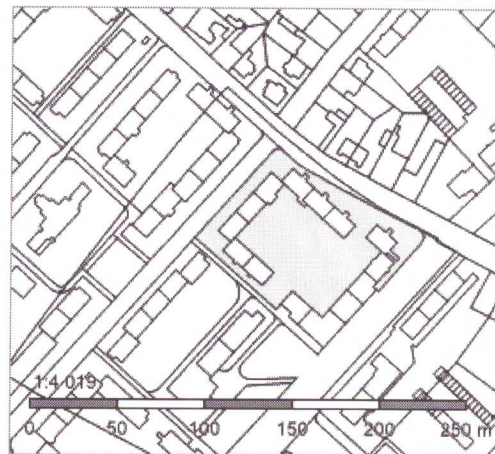
Nemovitost je v územním obvodu, kde státní správu katastru nemovitostí ČR vykonává [Katastrální úřad pro Středočeský kraj, Katastrální pracoviště Kolín](#)

Zobrazené údaje mají informativní charakter. Platnost k 10.01.2017 10:00:00.



## Informace o pozemku

|                           |                                |
|---------------------------|--------------------------------|
| Parcelní číslo:           | <a href="#">2624/13</a>        |
| Obec:                     | <a href="#">Kolín [533165]</a> |
| Katastrální území:        | <a href="#">Kolín [668150]</a> |
| Číslo LV:                 | <a href="#">10001</a>          |
| Výměra [m <sup>2</sup> ]: | 5185                           |
| Typ parcely:              | Parcela katastru nemovitostí   |
| Mapový list:              | DKM                            |
| Určení výměry:            | Ze souřadnic v S-JTSK          |
| Způsob využití:           | zeleň                          |
| Druh pozemku:             | ostatní plocha                 |



## Vlastníci, jiní oprávnění

### Vlastnické právo

Podíl

Město Kolín, Karlovo náměstí 78, Kolín I, 28002 Kolín

## Způsob ochrany nemovitosti

Nejsou evidovány žádné způsoby ochrany.

## Seznam BPEJ

Parcela nemá evidované BPEJ.

## Omezení vlastnického práva

### Typ

Věcné břemeno (podle listiny)

## Jiné zápisy

Nejsou evidovány žádné jiné zápisy.

Řízení, v rámci kterých byl k nemovitosti zapsán cenový údaj

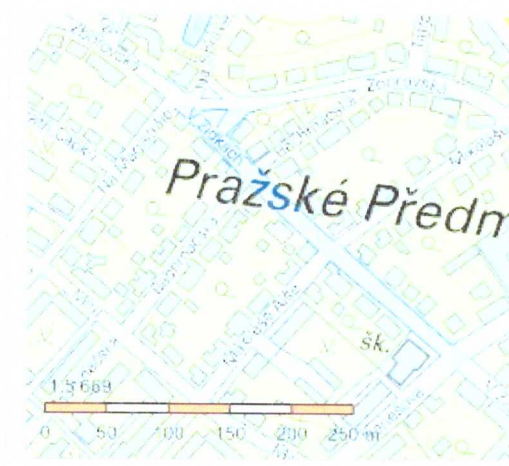
Nemovitost je v územním obvodu, kde státní správu katastru nemovitostí ČR vykonává [Katastrální úřad pro Středočeský kraj, Katastrální pracoviště Kolín](#)

Zobrazené údaje mají informativní charakter. Platnost k 15.08.2017 21:00:00.



## Informace o pozemku

|                           |                                |
|---------------------------|--------------------------------|
| Parcelní číslo:           | <a href="#">2623/8</a>         |
| Obec:                     | <a href="#">Kolín [533165]</a> |
| Katastrální území:        | <a href="#">Kolín [668150]</a> |
| Číslo LV:                 | <a href="#">10001</a>          |
| Výměra [m <sup>2</sup> ]: | 4652                           |
| Typ parcely:              | Parcela katastru nemovitostí   |
| Mapový list:              | DKM                            |
| Určení výměry:            | Ze souřadnic v S-JTSK          |
| Způsob využití:           | ostatní komunikace             |
| Druh pozemku:             | ostatní plocha                 |



## Vlastníci, jiní oprávnění

Vlastnické právo

Město Kolín, Karlovo náměstí 78, Kolín I, 28002 Kolín

## Způsob ochrany nemovitosti

Nejsou evidovány žádné způsoby ochrany.

## Seznam BPEJ

Parcela nemá evidované BPEJ.

## Omezení vlastnického práva

Typ

Věcné břemeno (podle listiny)

## Jiné zápisy

Typ

Změna výměr obnovou operátu

Rizici: v rámci kterých byl k nemovitosti zapsán cenový údaj

Nemovitost je v územním obvodu, kde státní správu katastru nemovitostí ČR vykonává [Katastrální úřad pro Středočeský kraj, Katastrální pracoviště Kolín](#)

Zobrazené údaje mají informativní charakter. Platnost k 10.01.2017 10:00:00.

© 2004 - 2017 [Český úřad zeměměřický a katastrální](#), [Pod sídlištěm 1800/9, Kobylisy, 18211 Praha 8](#)  
Podání určená katastrálním úřadům a pracovištím zasílejte přímo na [jejich e-mail adresu](#).

Verze aplikace: 5.4.1 build 0

## Informace o pozemku

|                           |                                |
|---------------------------|--------------------------------|
| Parcelní číslo:           | <a href="#">2623/21</a>        |
| Obec:                     | <a href="#">Kolín [533165]</a> |
| Katastrální území:        | <a href="#">Kolín [668150]</a> |
| Číslo LV:                 | <a href="#">10001</a>          |
| Výměra [m <sup>2</sup> ]: | 1564                           |
| Typ parcely:              | Parcela katastru nemovitostí   |
| Mapový list:              | DKM                            |
| Určení výměry:            | Ze souřadnic v S-JTSK          |
| Způsob využití:           | ostatní komunikace             |
| Druh pozemku:             | ostatní plocha                 |



## Vlastníci, jiní oprávnění

vlastnické právo

Město Kolín, Karlovo náměstí 78, Kolín I, 28002 Kolín

## Způsob ochrany nemovitosti

Nejsou evidovány žádné způsoby ochrany.

## Seznam BPEJ

Parcela nemá evidované BPEJ.

## Omezení vlastnického práva

typ břemene

Věcné břemeno (podle listiny)

## Jiné zápisy

typ zápisu

Změna výměr obnovou operátu

Rizici v rámci kterých byl k nemovitosti zápisán obnovový úkol

Nemovitost je v územním obvodu, kde státní správu katastru nemovitostí ČR vykonává [Katastrální úřad pro Středočeský kraj, Katastrální pracoviště Kolín](#)

Zobrazené údaje mají informativní charakter. Platnost k 10.01.2017 10:00:00.

© 2004 - 2017 [Český úřad zeměměřický a katastrální](#), Pod sídlištěm 1800/9, Kobylisy, 18211 Praha 8  
Podání určená katastrálním úřadům a pracovištím zasílejte přímo na [jejich e-mail adresu](#).

Verze aplikace: 5.4.1 build 0

## Informace o pozemku

|                           |                                |
|---------------------------|--------------------------------|
| Parcelní číslo:           | <a href="#">2623/1</a>         |
| Obec:                     | <a href="#">Kolín [533165]</a> |
| Katastrální území:        | <a href="#">Kolín [668150]</a> |
| Číslo LV:                 | <a href="#">10001</a>          |
| Výměra [m <sup>2</sup> ]: | 3501                           |
| Typ parcely:              | Parcela katastru nemovitostí   |
| Mapový list:              | DKM                            |
| Určení výměry:            | Ze souřadnic v S-JTSK          |
| Způsob využití:           | zeleň                          |
| Druh pozemku:             | ostatní plocha                 |



## Vlastníci, jiní oprávnění

### Vlastnické právo

Město Kolín, Karlovo náměstí 78, Kolín I, 28002 Kolín

## Způsob ochrany nemovitosti

Nejsou evidovány žádné způsoby ochrany.

## Seznam BPEJ

Parcela nemá evidované BPEJ.

## Omezení vlastnického práva

### Typ

Věcné břemeno (podle listiny)

Věcné břemeno chůze a jízdy

Věcné břemeno umístění a provoz. elektrorozvodného zařízení

## Jiné zápisy

### Typ

Změna výměr obnovou operátu

Riziko: v rámci kterých byl k nemovitosti zapsán konkrétní údaj

Nemovitost je v územním obvodu, kde státní správu katastru nemovitostí ČR vykonává [Katastrální úřad pro Středočeský kraj, Katastrální pracoviště Kolín](#)

Zobrazené údaje mají informativní charakter. Platnost k 10.01.2017 10:00:00.

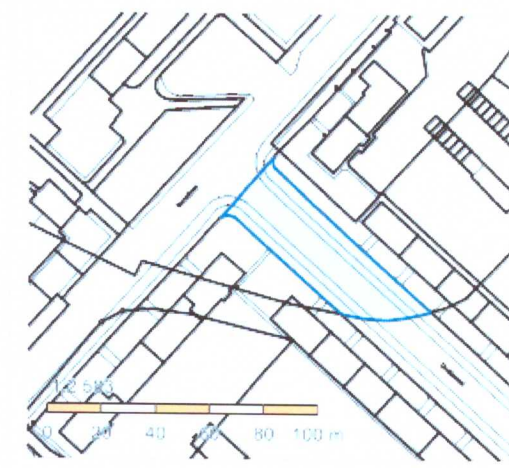
© 2004 - 2017 [Český úřad zeměměřický a katastrální](#), Pod sídlištěm 1800/9, Kobylisy, 18211 Praha 8  
Podání určená katastrálním úřadům a pracovištím zasílejte přímo na [jejich e-mail adresu](#).

Verze aplikace: 5.4.1 build 0



## Informace o pozemku

|                           |                                     |
|---------------------------|-------------------------------------|
| Parcelní číslo:           | <a href="#">2615/9</a>              |
| Obec:                     | <a href="#">Kolín [533165]</a>      |
| Katastrální území:        | <a href="#">Kolín [668150]</a>      |
| Číslo LV:                 | <a href="#">5619</a>                |
| Výměra [m <sup>2</sup> ]: | 1657                                |
| Typ parcely:              | Parcela katastru nemovitostí        |
| Mapový list:              | DKM                                 |
| Určení výměry:            | Graficky nebo v digitalizované mapě |
| Způsob využití:           | ostatní komunikace                  |
| Druh pozemku:             | ostatní plocha                      |



## Vlastníci, jiní oprávnění

10.1.2017 10:00:00

|  |      |
|--|------|
| Bednářová Zdeňka Mgr., Dudkova 97, Letňany, 19900 Praha 9                          | 1/40 |
| Fischer Jan RNDr., Šrobárova 1837/34, Vinohrady, 10100 Praha 10                    | 1/6  |
| Fischer Ondřej Mgr., Sázavská 2031/32, Vinohrady, 12000 Praha 2                    | 1/6  |
| Fischer Petr, Pod lipami 2565/25, Žižkov, 13000 Praha 3                            | 1/12 |
| Kroftová Jarmila Ing., U starého hřiště 411, Satalice, 19015 Praha 9               | 1/16 |
| Malhari Anna Ing., Umělecká 618/7, Holešovice, 17000 Praha 7                       | 1/8  |
| Neumannová Jana, Koterovská 875, Řeporyje, 15500 Praha 5                           | 1/12 |
| Smrčková Olga JUDr., V Oblouku 2209/11, České Budějovice 3, 37004 České Budějovice | 1/16 |
| Šťastný Zdeněk Ing., Osadní 698/29, Holešovice, 17000 Praha 7                      | 1/16 |
| Štěrba Erik Ing., Klukovická 1529/10, Stodůlky, 15500 Praha 5                      | 1/16 |
| Štěrba Pavel Ing., Liberijská 568/7, Vokovice, 16000 Praha 6                       | 1/40 |
| Štěrba Tomáš, Fikeroва 2169/2, Modřany, 14300 Praha 4                              | 1/40 |
| Štěrbová Věra, K Zeleným domkům 805/61, Kunratice, 14800 Praha 4                   | 1/40 |
| Šváblová Věra MUDr., Mladíkov 1004, 25242 Jesenice                                 | 1/40 |

## Způsob ochrany nemovitosti

Nejsou evidovány žádné způsoby ochrany.

## Seznam BPEJ

Parcela nemá evidované BPEJ.

## Omezení vlastnického práva

Nejsou evidována žádná omezení.

## Jiné zápisy

Nejsou evidovány žádné jiné zápisy.

Kolín - v rámci kterých byl katastr nemovitostí zřízen

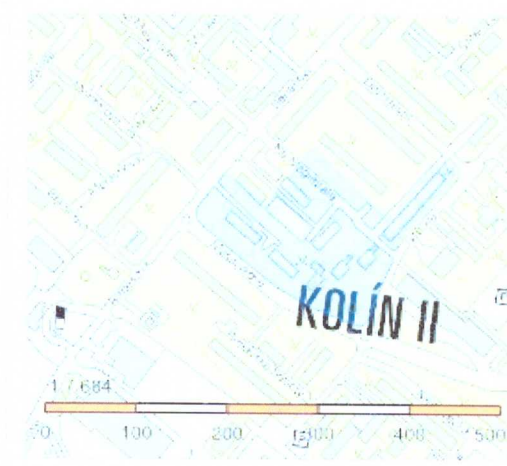
Nemovitost je v územním obvodu, kde státní správu katastru nemovitostí ČR vykonává [Katastrální úřad pro Středočeský kraj, Katastrální pracoviště Kolín](#)

Zobrazené údaje mají informativní charakter. Platnost k 10.01.2017 10:00:00.



## Informace o pozemku

|                           |                                     |
|---------------------------|-------------------------------------|
| Parcelní číslo:           | <a href="#">2515/9</a>              |
| Obec:                     | <a href="#">Kolín [533165]</a>      |
| Katastrální území:        | <a href="#">Kolín [668150]</a>      |
| Číslo LV:                 | <a href="#">10001</a>               |
| Výměra [m <sup>2</sup> ]: | 21276                               |
| Typ parcely:              | Parcela katastru nemovitostí        |
| Mapový list:              | DKM                                 |
| Určení výměry:            | Graficky nebo v digitalizované mapě |
| Způsob využití:           | ostatní komunikace                  |
| Druh pozemku:             | ostatní plocha                      |



## Vlastníci, jiní oprávnění

### Vlastnické právo

Město Kolín, Karlovo náměstí 78, Kolín I, 28002 Kolín

## Způsob ochrany nemovitosti

Nejsou evidovány žádné způsoby ochrany.

## Seznam BPEJ

Parcela nemá evidované BPEJ.

## Omezení vlastnického práva

### Věcné

Věcné břemeno (podle listiny)

## Jiné zápisy

### Číslo

Změna výměr obnovou operátu

Komentář: v území, kterých byl s ní provázán, viz. katastrální území Kolín I

Nemovitost je v územním obvodu, kde státní správu katastru nemovitostí ČR vykonává [Katastrální úřad pro Středočeský kraj, Katastrální pracoviště Kolín](#)

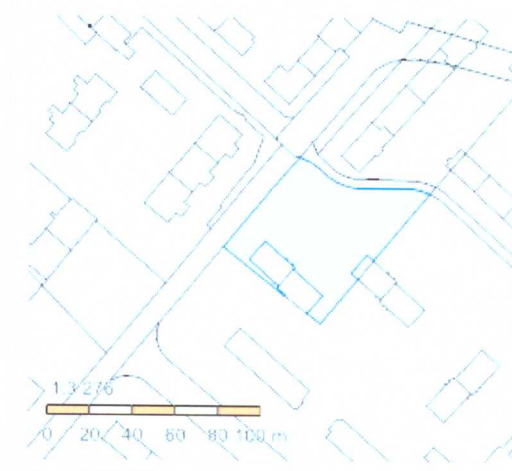
Zobrazené údaje mají informativní charakter. Platnost k 10.01.2017 10:00:00.

© 2004 - 2017 [Český úřad zeměměřický a katastrální](#), Pod sídlištěm 1800/9, Kobylisy, 18211 Praha 8  
Podání určená katastrálním úřadům a pracovištím zasílejte přímo na [jejich e-mail adresu](#).

Verze aplikace: 5.4.1 build 0

## Informace o pozemku

|                           |                                     |
|---------------------------|-------------------------------------|
| Parcelní číslo:           | <a href="#">2515/50</a>             |
| Obec:                     | <a href="#">Kolín [533165]</a>      |
| Katastrální území:        | <a href="#">Kolín [668150]</a>      |
| Číslo LV:                 | <a href="#">17644</a>               |
| Výměra [m <sup>2</sup> ]: | 3218                                |
| Typ parcely:              | Parcela katastru nemovitostí        |
| Mapový list:              | DKM                                 |
| Určení výměry:            | Graficky nebo v digitalizované mapě |
| Způsob využití:           | ostatní komunikace                  |
| Druh pozemku:             | ostatní plocha                      |



## Vlastníci, jiní oprávnění

### Vlastnické právo

Čábelka Pavel, Karlovo náměstí 78, Kolín I, 28002 Kolín

1/9

Město Kolín, Karlovo náměstí 78, Kolín I, 28002 Kolín

8/9

## Způsob ochrany nemovitosti

Nejsou evidovány žádné způsoby ochrany.

## Seznam BPEJ

Parcela nemá evidované BPEJ.

## Omezení vlastnického práva

### Typ

Exekuční příkaz k prodeji nemovitosti

Nařízení exekuce - Čábelka Pavel

Zahájení exekuce - Čábelka Pavel

Zástavní právo exekutorské podle § 69a exekučního řádu

## Jiné zápisy

Nejsou evidovány žádné jiné zápisy.

Ruženi, v rámci kterých byl k nemovitosti zapsán zámek, údaj

Více informací k cenovým údajům naleznete v k aplikaci.

Nemovitost je v územním obvodu, kde státní správu katastru nemovitostí ČR vykonává [Katastrální úřad pro Středočeský kraj, Katastrální pracoviště Kolín](#)

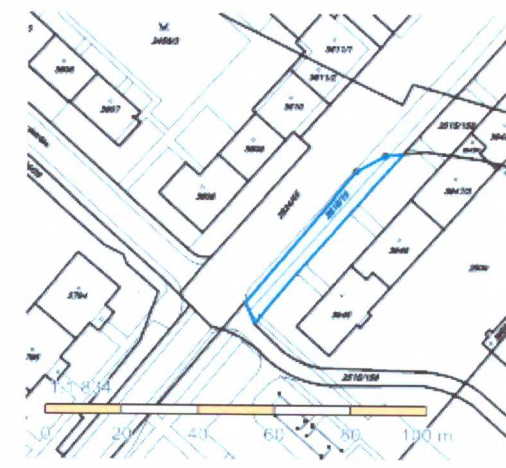
Zobrazené údaje mají informativní charakter. Platnost k 10.01.2017 10:00:00.

© 2004 - 2017 [Český úřad zeměměřický a katastrální](#), [Pod sídlištěm 1800/9, Kobylisy, 18211 Praha 8](#)  
Podání určená katastrálním úřadům a pracovištím zasílejte přímo na [jejich e-mail adresu](#).

Verze aplikace: 5.4.1 build 0

## Informace o pozemku

|                           |                                     |
|---------------------------|-------------------------------------|
| Parcelní číslo:           | <a href="#">2515/19</a>             |
| Obec:                     | <a href="#">Kolín [533165]</a>      |
| Katastrální území:        | <a href="#">Kolín [668150]</a>      |
| Číslo LV:                 | <a href="#">17644</a>               |
| Výměra [m <sup>2</sup> ]: | 300                                 |
| Typ parcely:              | Parcela katastru nemovitostí        |
| Mapový list:              | DKM                                 |
| Určení výměry:            | Graficky nebo v digitalizované mapě |
| Způsob využití:           | ostatní komunikace                  |
| Druh pozemku:             | ostatní plocha                      |



## Vlastníci, jiní oprávnění

### Vlastnické právo

Čábelka Pavel, Karlovo náměstí 78, Kolín I, 28002 Kolín

1/9

Město Kolín, Karlovo náměstí 78, Kolín I, 28002 Kolín

8/9

## Způsob ochrany nemovitosti

Nejsou evidovány žádné způsoby ochrany.

## Seznam BPEJ

Parcela nemá evidované BPEJ.

## Omezení vlastnického práva

### Typ

Exekuční příkaz k prodeji nemovitosti

Nařízení exekuce - Čábelka Pavel

Zahájení exekuce - Čábelka Pavel

Zástavní právo exekutorské podle § 69a exekučního řádu

## Jiné zápisy

Nejsou evidovány žádné jiné zápisy.

*Rizici: v rámci kterých byl k nemovitosti proveden právní úkon*

Více informací k cenovým údajům naleznete v k aplikaci.

Nemovitost je v územním obvodu, kde státní správu katastru nemovitostí ČR vykonává [Katastrální úřad pro Středočeský kraj, Katastrální pracoviště Kolín](#)

Zobrazené údaje mají informativní charakter. Platnost k 10.01.2017 10:00:00.

© 2004 - 2017 [Český úřad zeměměřický a katastrální](#), [Pod sídlištěm 1800/9, Kobylisy, 18211 Praha 8](#)  
Podání určená katastrálním úřadům a pracovištím zasílejte přímo na [jejich e-mail adresu](#).

Verze aplikace: 5.4.1 build 0

## Informace o pozemku

|                           |                                |
|---------------------------|--------------------------------|
| Parcelní číslo:           | <a href="#">2515/158</a>       |
| Obec:                     | <a href="#">Kolín [533165]</a> |
| Katastrální území:        | <a href="#">Kolín [668150]</a> |
| Číslo LV:                 | <a href="#">10001</a>          |
| Výměra [m <sup>2</sup> ]: | 169                            |
| Typ parcely:              | Parcela katastru nemovitostí   |
| Mapový list:              | DKM                            |
| Určení výměry:            | Ze souřadnic v S-JTSK          |
| Způsob využití:           | ostatní komunikace             |
| Druh pozemku:             | ostatní plocha                 |



## Vlastníci, jiní oprávnění

### Vlastnické právo

Město Kolín, Karlovo náměstí 78, Kolín I, 28002 Kolín

## Způsob ochrany nemovitosti

Nejsou evidovány žádné způsoby ochrany.

## Seznam BPEJ

Parcela nemá evidované BPEJ.

## Omezení vlastnického práva

### Typ

Věcné břemeno (podle listiny)

## Jiné zápisy

Nejsou evidovány žádné jiné zápisy.

Rizici: v rámci kterých byl k nemovitosti uplatněn právní titul

Nemovitost je v územním obvodu, kde státní správu katastru nemovitostí ČR vykonává [Katastrální úřad pro Středočeský kraj, Katastrální pracoviště Kolín](#)

Zobrazené údaje mají informativní charakter. Platnost k 10.01.2017 10:00:00.

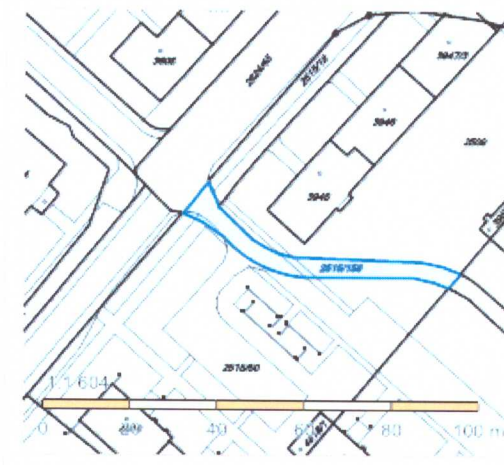
© 2004 - 2017 [Český úřad zeměměřický a katastrální](#), Pod sídlištěm 1800/9, Kobylisy, 18211 Praha 8  
Podání určená katastrálním úřadům a pracovištím zasílejte přímo na [jejich e-mail adresu](#).

Verze aplikace: 5.4.1 build 0



## Informace o pozemku

|                           |                                     |
|---------------------------|-------------------------------------|
| Parcelní číslo:           | <a href="#">2515/156</a>            |
| Obec:                     | <a href="#">Kolín [533165]</a>      |
| Katastrální území:        | <a href="#">Kolín [668150]</a>      |
| Číslo LV:                 | <a href="#">17644</a>               |
| Výměra [m <sup>2</sup> ]: | 288                                 |
| Typ parcely:              | Parcela katastru nemovitostí        |
| Mapový list:              | DKM                                 |
| Určení výměry:            | Graficky nebo v digitalizované mapě |
| Způsob využití:           | ostatní komunikace                  |
| Druh pozemku:             | ostatní plocha                      |



## Vlastníci, jiní oprávnění

### Vlastnické právo

Čábelka Pavel, Karlovo náměstí 78, Kolín I, 28002 Kolín

1/9

Město Kolín, Karlovo náměstí 78, Kolín I, 28002 Kolín

8/9

## Způsob ochrany nemovitosti

Nejsou evidovány žádné způsoby ochrany.

## Seznam BPEJ

Parcela nemá evidované BPEJ.

## Omezení vlastnického práva

### Typ

Exekuční příkaz k prodeji nemovitosti

Nařízení exekuce - Čábelka Pavel

Zahájení exekuce - Čábelka Pavel

Zástavní právo exekutorské podle § 69a exekučního řádu

## Jiné zápisy

Nejsou evidovány žádné jiné zápisy.

*Rizici, v rámci kterých byl k nemovitosti získán cenový údaj*

Více informací k cenovým údajům naleznete v aplikaci.

Nemovitost je v územním obvodu, kde státní správu katastru nemovitostí ČR vykonává [Katastrální úřad pro Středočeský kraj, Katastrální pracoviště Kolín](#)

Zobrazené údaje mají informativní charakter. Platnost k 10.01.2017 10:00:00.

© 2004 - 2017 [Český úřad zeměměřický a katastrální](#), Pod sídlištěm 1800/9, Kobylisy, 18211 Praha 8

Podání určená katastrálními úřady a pracovišti zasílejte přímo na [jejich e-mail adresu](#).

Verze aplikace: 5.4.1 build 0

## Informace o pozemku

|                           |                                |
|---------------------------|--------------------------------|
| Parcelní číslo:           | <a href="#">2515/137</a>       |
| Obec:                     | <a href="#">Kolín [533165]</a> |
| Katastrální území:        | <a href="#">Kolín [668150]</a> |
| Číslo LV:                 | <a href="#">5619</a>           |
| Výměra [m <sup>2</sup> ]: | 768                            |
| Typ parcely:              | Parcela katastru nemovitostí   |
| Mapový list:              | DKM                            |
| Určení výměry:            | Ze souřadnic v S-JTSK          |
| Způsob využití:           | ostatní komunikace             |
| Druh pozemku:             | ostatní plocha                 |



## Vlastníci, jiní oprávnění

### Právníci, podíl

|  |      |
|--|------|
| Bednářová Zdeňka Mgr., Dudkova 97, Letňany, 19900 Praha 9                          | 1/40 |
| Fischer Jan RNDr., Šrobárova 1837/34, Vinohrady, 10100 Praha 10                    | 1/6  |
| Fischer Ondřej Mgr., Sázavská 2031/32, Vinohrady, 12000 Praha 2                    | 1/6  |
| Fischer Petr, Pod lipami 2565/25, Žižkov, 13000 Praha 3                            | 1/12 |
| Kroftová Jarmila Ing., U starého hřiště 411, Satalice, 19015 Praha 9               | 1/16 |
| Malhari Anna Ing., Umělecká 618/7, Holešovice, 17000 Praha 7                       | 1/8  |
| Neumannová Jana, Koterovská 875, Řeporyje, 15500 Praha 5                           | 1/12 |
| Smrčková Olga JUDr., V Oblouku 2209/11, České Budějovice 3, 37004 České Budějovice | 1/16 |
| Šťastný Zdeněk Ing., Osadní 698/29, Holešovice, 17000 Praha 7                      | 1/16 |
| Štěrbá Erik Ing., Klukovická 1529/10, Stodůlky, 15500 Praha 5                      | 1/16 |
| Štěrbá Pavel Ing., Liberijská 568/7, Vokovice, 16000 Praha 6                       | 1/40 |
| Štěrbá Tomáš, Fikeroва 2169/2, Modřany, 14300 Praha 4                              | 1/40 |
| Štěrbová Věra, K Zeleným domkům 805/61, Kunratice, 14800 Praha 4                   | 1/40 |
| Švábová Věra MUDr., Mladíkov 1004, 25242 Jesenice                                  | 1/40 |

## Způsob ochrany nemovitosti

Nejsou evidovány žádné způsoby ochrany.

## Seznam BPEJ

Parcela nemá evidované BPEJ.

## Omezení vlastnického práva

Nejsou evidována žádná omezení.

## Jiné zápisy

Nejsou evidovány žádné jiné zápisy.

*Uvědomění: V rámci kterých byl k nemovitosti získán veřejný údaj*

Nemovitost je v územním obvodu, kde státní správu katastru nemovitostí ČR vykonává [Katastrální úřad pro Středočeský kraj, Katastrální pracoviště Kolín](#)

Zobrazené údaje mají informativní charakter. Platnost k 10.01.2017 10:00:00.

## Informace o pozemku

|                           |                                |
|---------------------------|--------------------------------|
| Parcelní číslo:           | <a href="#">2626</a>           |
| Obec:                     | <a href="#">Kolín [533165]</a> |
| Katastrální území:        | <a href="#">Kolín [668150]</a> |
| Číslo LV:                 | <a href="#">10001</a>          |
| Výměra [m <sup>2</sup> ]: | 2039                           |
| Typ parcely:              | Parcela katastru nemovitostí   |
| Mapový list:              | DKM                            |
| Určení výměry:            | Ze souřadnic v S-JTSK          |
| Způsob využití:           | ostatní komunikace             |
| Druh pozemku:             | ostatní plocha                 |



## Vlastníci, jiní oprávnění

|   |  |
|---|--|
| <b>Vlastnické právo</b>                               |  |
| Město Kolín, Karlovo náměstí 78, Kolín I, 28002 Kolín |  |

## Způsob ochrany nemovitosti

Nejsou evidovány žádné způsoby ochrany.

## Seznam BPEJ

Parcela nemá evidované BPEJ.

## Omezení vlastnického práva

|                               |  |
|-------------------------------|--|
| <b>Typ</b>                    |  |
| Věcné břemeno (podle listiny) |  |
| Věcné břemeno chůze a jízdy   |  |

## Jiné zápisy

|                             |  |
|-----------------------------|--|
| <b>Typ</b>                  |  |
| Změna výměr obnovou operátu |  |

Rizici, v rámci kterých byl k nemovitosti zachován přístup v ústí

Nemovitost je v územním obvodu, kde státní správu katastru nemovitostí ČR vykonává [Katastrální úřad pro Středočeský kraj, Katastrální pracoviště Kolín](#)

Zobrazené údaje mají informativní charakter. Platnost k 10.01.2017 10:00:00.

© 2004 - 2017 [Český úřad zeměměřický a katastrální](#), [Pod sídlištěm 1800/9, Kobylisy, 18211 Praha 8](#)  
Podání určená katastrálními úřady a pracovišti zasílejte přímo na [jejich e-mail adresu](#).

Verze aplikace: 5.4.1 build 0



## Informace o pozemku

|                           |                                     |
|---------------------------|-------------------------------------|
| Parcelní číslo:           | <a href="#">2509</a>                |
| Obec:                     | <a href="#">Kolín [533165]</a>      |
| Katastrální území:        | <a href="#">Kolín [668150]</a>      |
| Číslo LV:                 | <a href="#">17644</a>               |
| Výměra [m <sup>2</sup> ]: | 2657                                |
| Typ parcely:              | Parcela katastru nemovitostí        |
| Mapový list:              | DKM                                 |
| Určení výměry:            | Graficky nebo v digitalizované mapě |
| Způsob využití:           | ostatní komunikace                  |
| Druh pozemku:             | ostatní plocha                      |



## Vlastníci, jiní oprávnění

### Vlastnické právo

Čábelka Pavel, Karlovo náměstí 78, Kolín I, 28002 Kolín

1/9

Město Kolín, Karlovo náměstí 78, Kolín I, 28002 Kolín

8/9

## Způsob ochrany nemovitosti

Nejsou evidovány žádné způsoby ochrany.

## Seznam BPEJ

Parcela nemá evidované BPEJ.

## Omezení vlastnického práva

### Typ

Exekuční příkaz k prodeji nemovitosti

Nařízení exekuce - Čábelka Pavel

Zahájení exekuce - Čábelka Pavel

Zástavní právo exekutorské podle § 69a exekučního řádu

## Jiné zápisy

Nejsou evidovány žádné jiné zápisy.

### Riziko, vztahy, kterých byl k nemovitosti v minulosti účastník

Více informací k cenovým údajům naleznete v aplikaci.

Nemovitost je v územním obvodu, kde státní správu katastru nemovitostí ČR vykonává [Katastrální úřad pro Středočeský kraj, Katastrální pracoviště Kolín](#)

Zobrazené údaje mají informativní charakter. Platnost k 10.01.2017 10:00:00.

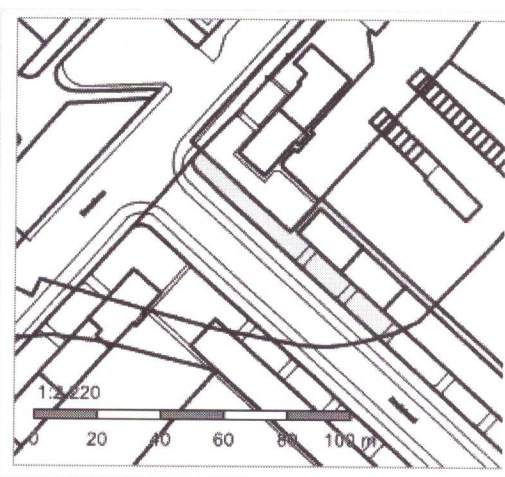
© 2004 - 2017 [Český úřad zeměměřický a katastrální](#), Pod sídlištěm 1800/9, Kobylisy, 18211 Praha 8  
Podání určená katastrálním úřadům a pracovištím zasílejte přímo na [jejich e-mail adresu](#).

Verze aplikace: 5.4.1 build 0



### Informace o pozemku

|                           |                                     |
|---------------------------|-------------------------------------|
| Parcelní číslo:           | 2624/2                              |
| Obec:                     | Kolín [533165]                      |
| Katastrální území:        | Kolín [668150]                      |
| Číslo LV:                 | 5619                                |
| Výměra [m <sup>2</sup> ]: | 700                                 |
| Typ parcely:              | Parcela katastru nemovitostí        |
| Mapový list:              | DKM                                 |
| Určení výměry:            | Graficky nebo v digitalizované mapě |
| Způsob využití:           | zeleň                               |
| Druh pozemku:             | ostatní plocha                      |



### Vlastníci, jiní oprávnění

| Vlastnické právo   | Podíl |
|--|-------|
| Bednářová Zdeňka Mgr., Dudkova 97, Letňany, 19900 Praha 9                          | 1/40  |
| Fischer Jan RNDr., Šrobárova 1837/34, Vinohrady, 10100 Praha 10                    | 1/6   |
| Fischer Ondřej Mgr., Sázavská 2031/32, Vinohrady, 12000 Praha 2                    | 1/6   |
| Fischer Petr, Pod lipami 2565/25, Žižkov, 13000 Praha 3                            | 1/12  |
| Kroftová Jarmila Ing., U starého hřiště 411, Satalice, 19015 Praha 9               | 1/16  |
| Malhari Anna Ing., Umělecká 618/7, Holešovice, 17000 Praha 7                       | 1/8   |
| Neumannová Jana, Koterovská 875, Řeporyje, 15500 Praha 5                           | 1/12  |
| Smrčková Olga JUDr., V Oblouku 2209/11, České Budějovice 3, 37004 České Budějovice | 1/16  |
| Šťastný Zdeněk Ing., Osadní 698/29, Holešovice, 17000 Praha 7                      | 1/16  |
| Štěrbá Erik Ing., Klukovická 1529/10, Stodůlky, 15500 Praha 5                      | 1/16  |
| Štěrbá Pavel Ing., Liberijská 568/7, Vokovice, 16000 Praha 6                       | 1/40  |
| Štěrbá Tomáš, Fikerova 2169/2, Modřany, 14300 Praha 4                              | 1/40  |
| Štěrbová Věra, K Zeleným domkům 805/61, Kunratice, 14800 Praha 4                   | 1/40  |
| Švábová Věra MUDr., Freiwaldova 1007/4, Kamýk, 14200 Praha 4                       | 1/40  |

### Způsob ochrany nemovitosti

Nejsou evidovány žádné způsoby ochrany.

### Seznam BPEJ

Parcela nemá evidované BPEJ.

### Omezení vlastnického práva

Nejsou evidována žádná omezení.

### Jiné zápisy

Nejsou evidovány žádné jiné zápisy.

Řízení, v rámci kterých byl k nemovitosti zapsán cenový údaj

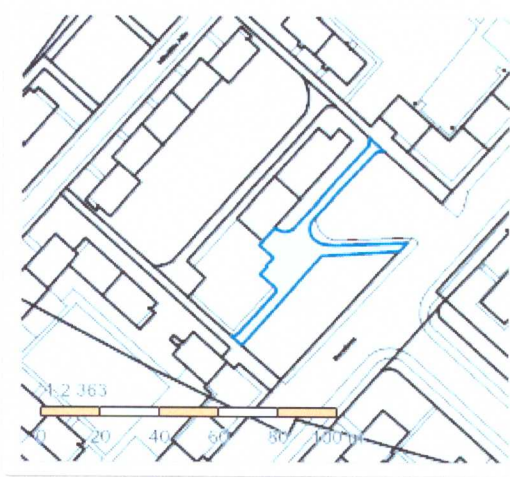
Nemovitost je v územním obvodu, kde státní správu katastru nemovitostí ČR vykonává [Katastrální úřad pro Středočeský kraj, Katastrální pracoviště Kolín](#)

Zobrazené údaje mají informativní charakter. Platnost k 15.08.2017 21:00:00.



Informace o pozemku

|                    |                                     |
|--------------------|-------------------------------------|
| Parcelní číslo:    | 2624/32                             |
| Obec:              | Kolin [533165]                      |
| Katastrální území: | Kolin [668150]                      |
| Číslo LV:          | 5619                                |
| Výměra [m²]:       | 600                                 |
| Typ parcely:       | Parcela katastru nemovitostí        |
| Mapový list:       | DKM                                 |
| Určení výměry:     | Graficky nebo v digitalizované mapě |
| Způsob využití:    | ostatní komunikace                  |
| Druh pozemku:      | ostatní plocha                      |



Vlastníci, jiní oprávnění

| Vlastnické právo   | Podíl |
|--|-------|
| Bednářová Zdeňka Mgr., Dudkova 97, Letňany, 19900 Praha 9                          | 1/40  |
| Fischer Jan RNDr., Šrobárova 1837/34, Vinohrady, 10100 Praha 10                    | 1/6   |
| Fischer Ondřej Mgr., Sázavská 2031/32, Vinohrady, 12000 Praha 2                    | 1/6   |
| Fischer Petr, Pod lipami 2565/25, Žižkov, 13000 Praha 3                            | 1/12  |
| Kroftová Jarmila Ing., U starého hřiště 411, Satalice, 19015 Praha 9               | 1/16  |
| Malhari Anna Ing., Umělecká 618/7, Holešovice, 17000 Praha 7                       | 1/8   |
| Neumannová Jana, Koterovská 875, Řeporyje, 15500 Praha 5                           | 1/12  |
| Smrčková Olga JUDr., V Oblouku 2209/11, České Budějovice 3, 37004 České Budějovice | 1/16  |
| Šťastný Zdeněk Ing., Osadní 698/29, Holešovice, 17000 Praha 7                      | 1/16  |
| Štěřba Erik Ing., Klukovická 1529/10, Stodůlky, 15500 Praha 5                      | 1/16  |
| Štěřba Pavel Ing., Liberijská 568/7, Vokovice, 16000 Praha 6                       | 1/40  |
| Štěřba Tomáš, Fikeroва 2169/2, Modřany, 14300 Praha 4                              | 1/40  |
| Štěřbová Věra, K Zeleným domkům 805/61, Kunratice, 14800 Praha 4                   | 1/40  |
| Švábová Věra MUDr., Mladíkov 1004, 25242 Jesenice                                  | 1/40  |

Způsob ochrany nemovitosti

Nejsou evidovány žádné způsoby ochrany.

Seznam BPEJ

Parcela nemá evidované BPEJ.

Omezení vlastnického práva

Nejsou evidována žádná omezení.

Jiné zápisy

Nejsou evidovány žádné jiné zápisy.

|  |
|--|
| Rizici, v rámci kterých byl k nemovitosti zapsán nemovitý údaj   |
| Nemovitost je v územním obvodu, kde státní správu katastru nemovitostí ČR vykonává <a href="#">Katastrální úřad pro Středočeský kraj, Katastrální pracoviště Kolin</a> |

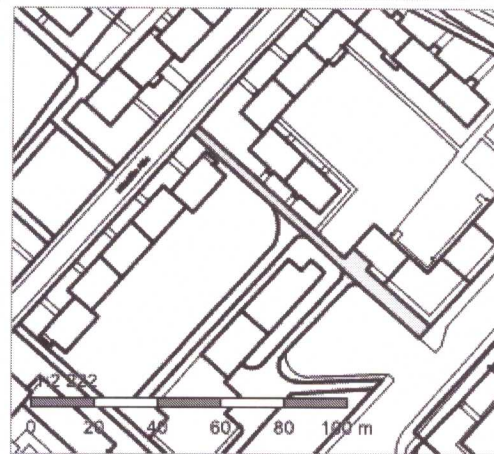
Zobrazené údaje mají informativní charakter. Platnost k 10.01.2017 10:00:00.





## Informace o pozemku

|                           |                                     |
|---------------------------|-------------------------------------|
| Parcelní číslo:           | <a href="#">2624/18</a>             |
| Obec:                     | <a href="#">Kolín [533165]</a>      |
| Katastrální území:        | <a href="#">Kolín [668150]</a>      |
| Číslo LV:                 | <a href="#">10001</a>               |
| Výměra [m <sup>2</sup> ]: | 389                                 |
| Typ parcely:              | Parcela katastru nemovitostí        |
| Mapový list:              | DKM                                 |
| Určení výměry:            | Graficky nebo v digitalizované mapě |
| Způsob využití:           | ostatní komunikace                  |
| Druh pozemku:             | ostatní plocha                      |



## Vlastníci, jiní oprávnění

Vlastnické právo

Podíl

Město Kolín, Karlovo náměstí 78, Kolín I, 28002 Kolín

## Způsob ochrany nemovitosti

Nejsou evidovány žádné způsoby ochrany.

## Seznam BPEJ

Parcela nemá evidované BPEJ.

## Omezení vlastnického práva

Typ

Věcné břemeno (podle listiny)

## Jiné zápisy

Nejsou evidovány žádné jiné zápisy.

Řízení, v rámci kterých byl k nemovitosti zapsán cenový údaj

Nemovitost je v územním obvodu, kde státní správu katastru nemovitostí ČR vykonává [Katastrální úřad pro Středočeský kraj, Katastrální pracoviště Kolín](#)

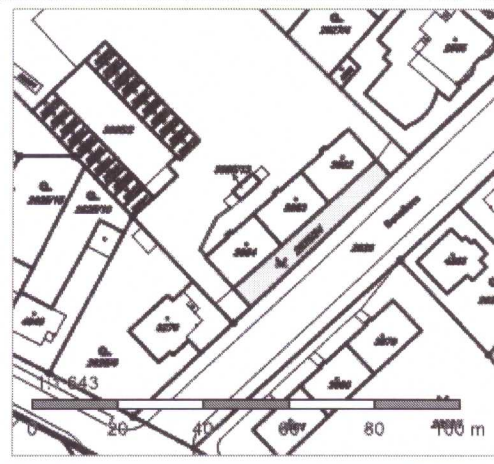
Zobrazené údaje mají informativní charakter. Platnost k 15.08.2017 21:00:00.

© 2004 - 2017 [Český úřad zeměměřický a katastrální](#), Pod sídlištěm 1800/9, Kobylišy, 18211 Praha 8  
Podání určená katastrálním úřadům a pracovištím zasílejte přímo na [jejich e-mail adresu](#).

Verze aplikace: 5.5.0 build 0

## Informace o pozemku

|                           |                                |
|---------------------------|--------------------------------|
| Parcelní číslo:           | <a href="#">2625/24</a>        |
| Obec:                     | <a href="#">Kolín [533165]</a> |
| Katastrální území:        | <a href="#">Kolín [668150]</a> |
| Číslo LV:                 | <a href="#">10001</a>          |
| Výměra [m <sup>2</sup> ]: | 243                            |
| Typ parcely:              | Parcela katastru nemovitostí   |
| Mapový list:              | DKM                            |
| Určení výměry:            | Ze souřadnic v S-JTSK          |
| Způsob využití:           | zeleň                          |
| Druh pozemku:             | ostatní plocha                 |



## Vlastníci, jiní oprávnění

### Vlastnické právo

Podíl

Město Kolín, Karlovo náměstí 78, Kolín I, 28002 Kolín

## Způsob ochrany nemovitosti

Nejsou evidovány žádné způsoby ochrany.

## Seznam BPEJ

Parcela nemá evidované BPEJ.

## Omezení vlastnického práva

Nejsou evidována žádná omezení.

## Jiné zápisy

### Typ

Změna výměr obnovou operátu

Řízení, v rámci kterých byl k nemovitosti zapsán cenový údaj

Nemovitost je v územním obvodu, kde státní správu katastru nemovitostí ČR vykonává [Katastrální úřad pro Středočeský kraj, Katastrální pracoviště Kolín](#)

Zobrazené údaje mají informativní charakter. Platnost k 15.08.2017 21:00:00.

© 2004 - 2017 [Český úřad zeměměřický a katastrální](#) , [Pod sídlištěm 1800/9, Kobylisy, 18211 Praha 8](#)  
Podání určená katastrálním úřadům a pracovištím zasílejte přímo na [jejich e-mail adresu](#).

Verze aplikace: 5.5.0 build 0